

Projekt

z dnia 12 marca 2026 r.

Zatwierdzony przez

**UCHWAŁA NR
RADY GMINY MIEDZIANA GÓRA**

z dnia 2026 r.

w sprawie pomnika przyrody „Kamieniołom Ciosowa” znajdującego się na terenie Gminy Miedziana Góra

Na podstawie art. 7 ust. 1 pkt 1 i art. 18 ust. 2 pkt 15 ustawy z dnia 8 marca 1990 r. o samorządzie gminnym (t.j. Dz.U. 2025 poz. 1153 ze zm.) oraz art. 44 ust.1 i 2, art. 45 ust. 1 ustawy z dnia 16 kwietnia 2004 r. o ochronie przyrody (t.j. Dz.U. 2026 r. poz. 13) Rada Gminy Miedziana Góra po uzgodnieniu z Regionalnym Dyrektorem Ochrony Środowiska w Kielcach uchwała, co następuje:

§ 1. 1. Pomnikiem przyrody na terenie Gminy Miedziana Góra jest ściana skalna.

2. Nadaje się pomnikowi przyrody, o którym mowa w ust. 1 nazwę własną – Kamieniołom Ciosowa.

3. Wygląd oraz stan zachowania pomnika przyrody, o którym mowa w ust. 1, określa załącznik nr 1 do niniejszej uchwały.

4. Pomnik o powierzchni ok 0,02 ha zlokalizowany jest na działce ewidencji gruntów nr 275, obręb Ciosowa, w Nadleśnictwie Kielce, oddziale PGL LP nr 103, wydzieleniu i-00/SO48.

5. Lokalizacja pomnika przyrody, o którym mowa w ust. 1, wskazana jest w załączniku kartograficznym stanowiącym załącznik nr 2 do niniejszej uchwały.

6. Zestawienie współrzędnych punktów załamania granic pomnika przyrody, o którym mowa w ust. 1, wskazana jest w załączniku nr 3 do niniejszej uchwały.

§ 2. Szczególnym celem ochrony pomnika przyrody zlokalizowanego na terenie Gminy Miedziana Góra, o którym mowa w ust. 1, jest zachowanie wartości przyrodniczych, kulturowych, historycznych i krajobrazowych.

§ 3. W stosunku do pomnika przyrody o którym mowa w §1 wprowadza się następujące zakazy:

- 1) niszczenia, uszkodzenia lub przekształcania obiektu lub obszaru,
- 2) wykonywania prac ziemnych trwale zniekształcających rzeźbę terenu, z wyjątkiem prac związanych z zabezpieczeniem przeciwsztormowym lub przeciwpowodziowym albo budową, odbudową, utrzymaniem, remontem lub naprawą urządzeń wodnych,
- 3) zmiany sposobu użytkowania ziemi,
- 4) wydobywania do celów gospodarczych skał, w tym torfu, oraz skamieniałości, w tym kopalnych szczątków roślin i zwierząt, a także minerałów i bursztynu,
- 5) umieszczania tablic reklamowych.

§ 4. 1. W stosunku do pomnika przyrody o którym mowa w §1 w ramach czynnej ochrony, ustala się:

- 1) obowiązek monitorowania oznakowania pomnika przyrody i uzupełniania jego braku,
- 2) obowiązek wykonywania działań w celu utrzymania właściwego stanu pomnika przyrody i realizacji celów ochrony.

2. Prace konserwatorskie lub likwidacja skutków wandalizmu będą prowadzone z należytą starannością, z zastosowaniem technologii minimalizujących wpływ na pierwotny stan pomnika przyrody, o którym mowa w § 1.

§ 5. Niniejsza uchwała poprzedzona była Zarządzeniem Nr 23/87 Wojewody Kieleckiego z dnia 2 października 1987 r. w sprawie uznania za pomniki przyrody (Dz. Urz. Woj. Kiel. Nr 19 poz. 223), zmienionym Rozporządzeniem Nr 6/94 Wojewody Kieleckiego z dnia 20 czerwca 1994 r. zmieniającym zarządzenie w sprawie uznania za pomniki przyrody (Dz. Urz. Woj. Kiel. Nr 8, poz. 54) następnie zmienionym Rozporządzeniem Nr 7/94 Wojewody Kieleckiego z dnia 4 sierpnia 1994 r. zmieniającym zarządzenie w sprawie uznania za pomniki przyrody (Dz. Urz. Woj. Kiel. Nr 8, poz. 55), kolejno zmienionym Rozporządzeniem nr 276/2001 Wojewody Świętokrzyskiego z dnia 9 sierpnia 2001 r. zmieniającym zarządzenia i rozporządzenia w sprawie uznania za pomniki przyrody (Dz. Urz. Woj. Święt. Nr 85, poz. 987), które na podstawie art. 35 ust.1 ustawy z dnia 23 stycznia 2009 r. o zmianie niektórych ustaw w związku ze zmianami w organizacji i podziale zadań administracji publicznej w województwie (Dz. U. Nr 92, poz. 753, z późn. zm.) traci moc z dniem wejścia w życie niniejszej uchwały z tym, że tylko w części wymienionej w § 1 pkt 70.

§ 6. Nadzór nad ochroną pomnika przyrody zlokalizowanego na terenie Gminy Miedziana Góra, o którym mowa w §1 sprawuje Wójt Gminy Miedziana Góra.

§ 7. Wykonanie uchwały powierza się Wójtowi Gminy Miedziana Góra.

§ 8. 1. Uchwała podlega ogłoszeniu w Dzienniku Urzędowym Województwa Świętokrzyskiego.

2. Uchwała wchodzi w życie po upływie 14 dni od dnia ogłoszenia w Dzienniku Urzędowym Województwa Świętokrzyskiego.





Fotografia 1. Widok ogólny pomnika przyrody „Kamieniołom Ciosowa”



LOKALIZACJA POMNIKA PRZYRODY "KAMIENIOŁOM CIOSOWA"
W MIEJSCOWOŚCI CIOSOWA



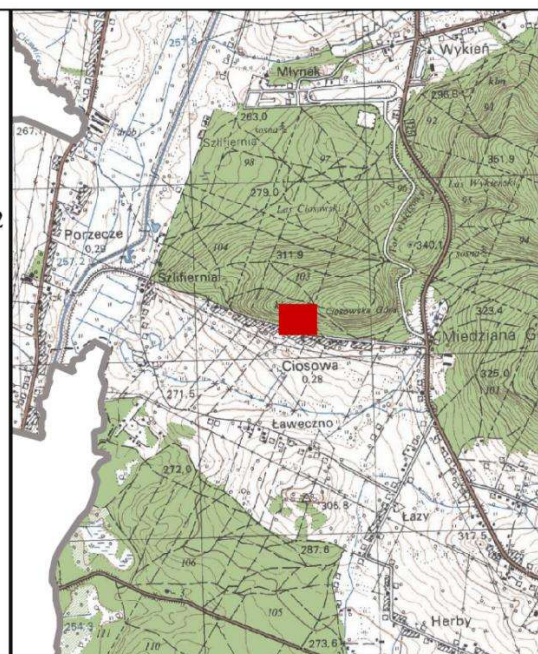
Objaśnienia

-  pomnik przyrody "Kamieniołom Ciosowa"
-  granice działek ewidencyjnych
-  granice gminy Miedziana Góra
-  granice wydziałów leśnych PGL LP

Skala: 0 10 m

Układ współrzędnych: PL-1992

- Granice działek ewidencyjnych: Główny Urząd Geodezji i Kartografii, usługa przeglądania (5 II 2026)
- Wydziały leśne: Bank Danych o Lasach, baza danych (5 II 2026)
- Mapa topograficzna: Główny Urząd Geodezji i Kartografii, usługa przeglądania (5 II 2026)
- Ortofotomapa: Główny Urząd Geodezji i Kartografii, usługa przeglądania (5 II 2026)



Załącznik nr 3 do uchwały nr

Rady Gminy Miedziana Góra

z dnia.....2026 r.

Tabela 1. Zestawienie współrzędnych punktów załamania granicy pomnika przyrody „Kamieniołom Ciosowa”

NR	X	Y	KOMENTARZ
1	343635,87	607746,1	część 1
2	343634,69	607747,6	część 1
3	343632,36	607750,65	część 1
4	343631,74	607754,55	część 1
5	343631,44	607758,55	część 1
6	343631,41	607762,35	część 1
7	343631,41	607766,02	część 1
8	343633,74	607769,12	część 1
9	343633,64	607772,83	część 1
10	343633,25	607776,49	część 1
11	343636	607779,07	część 1
12	343636,9	607783,3	część 1
13	343638,13	607787,76	część 1
14	343638,49	607791,35	część 1
15	343639,29	607795,42	część 1
16	343638,49	607800,47	część 1
17	343637,32	607804,18	część 1
18	343636,64	607805,77	część 1
19	343635,8	607807,61	część 1
20	343635,09	607809,29	część 1
21	343632,38	607811,52	część 1
22	343630,15	607811,45	część 1
23	343631,21	607808,83	część 1
24	343632,06	607807,46	część 1
25	343633,11	607804,77	część 1
26	343634,42	607801,42	część 1
27	343635,24	607797,95	część 1
28	343635,11	607793,23	część 1
29	343634,33	607789,56	część 1
30	343632,36	607785,23	część 1
31	343631,18	607781,95	część 1
32	343629,87	607776,71	część 1
33	343630	607770,81	część 1
34	343630,39	607766,88	część 1
35	343630,26	607761,89	część 1
36	343630,69	607754,55	część 1
37	343631,21	607750,36	część 1
38	343633,47	607747,21	część 1
39	343635,87	607746,1	część 1

*układ współrzędnych: PL-1992

UZASADNIENIE

W związku z dokonaniem przeglądu i weryfikacji danych dotyczących lokalizacji oraz stanu pomnika przyrody tj. „Kamieniołomu Ciosowa” położonego na terenie Gminy Miedziana Góra zachodzi konieczność aktualizacji aktów prawnych, w których zawarte są dane dotyczące ww. formy ochrony. Weryfikacji i aktualizacji danych dokonano m.in. na podstawie wizji terenowych, materiałów dot. pomnika przyrody przekazanych przez Regionalnego Dyrektora Ochrony Środowiska w Kielcach.

Dla obiektu ustanowionego pomnikiem przyrody w Zarządzeniu Nr 23/87 Wojewody Kieleckiego z dn. 2.10.1987 r. w sprawie uznania za pomniki przyrody dokonano nadania nazwy „Kamieniołom Ciosowa” dla ściany skalnej w nieczynnym kamieniołomie dolnotriasowych, czerwonych piaskowców, a także sporządzono wykaz punktów załamania granic.

Powyższa uchwała określa powierzchnię pomnika przyrody oraz jego położenie z uwzględnieniem numeru działki ewidencyjnej oraz obrębu, zgodnie z danymi Głównego Urzędu Geodezji i Kartografii, a także z uwzględnieniem nadleśnictwa, oddziału PGL LP oraz wydzielenia leśnego zgodnie z danymi Banku Danych o Lasach

Powyższa uchwała określa szczególny cel ochrony pomnika przyrody obowiązki nałożone w ramach czynnej ochrony oraz zakazy dla pomnika przyrody wybrane spośród katalogu zakazów wymienionych w art. 45 ust. 1 ww. ustawy o ochronie przyrody.

Powyższa uchwała poprzez załączniki określa aktualny stan zachowania pomnika przyrody, jego lokalizację oraz dokładny przebieg granic.

Powyższa uchwała poprzedzona była Zarządzeniem Nr 23/87 Wojewody Kieleckiego z dnia 2 października 1987 r. w sprawie uznania za pomniki przyrody (Dz. Urz. Woj. Kiel. Nr 19 poz. 223), zmienionym Rozporządzeniem Nr 6/94 Wojewody Kieleckiego z dnia 20 czerwca 1994 r. zmieniającym zarządzenie w sprawie uznania za pomniki przyrody (Dz. Urz. Woj. Kiel. Nr 8, poz. 54) następnie zmienionym Rozporządzeniem Nr 7/94 Wojewody Kieleckiego z dnia 4 sierpnia 1994 r. zmieniającym zarządzenie w sprawie uznania za pomniki przyrody (Dz. Urz. Woj. Kiel. Nr 8, poz. 55), kolejno zmienionym Rozporządzeniem nr 276/2001 Wojewody Świętokrzyskiego z dnia 9 sierpnia 2001 r. zmieniającym zarządzenia i rozporządzenia w sprawie uznania za pomniki przyrody (Dz. Urz. Woj. Święt. Nr 85, poz. 987), które na podstawie art. 35 ust.1 ustawy z dnia 23 stycznia 2009 r. o zmianie niektórych ustaw w związku ze zmianami w organizacji i podziale zadań administracji publicznej w województwie (Dz. U. Nr 92, poz. 753, z późn. zm.) tracą moc z dniem wejścia w życie niniejszej uchwały z tym, że tylko w części wymienionej w § 1 pkt 70.

Wypełniając wymogi określone w art. 44 ust. 3a ww. ustawy o ochronie przyrody, projekt uchwały został uzgodniony z Regionalnym Dyrektorem Ochrony Środowiska w Kielcach. Biorąc powyższe pod uwagę, podjęcie przez Radę Gminy Miedziana Góra powyższej uchwały jest uzasadnione.