

Projekt

z dnia 12 marca 2026 r.

Zatwierdzony przez

**UCHWAŁA NR
RADY GMINY MIEDZIANA GÓRA**

z dnia 2026 r.

w sprawie użytku ekologicznego „Ostoja Horezińska” znajdującego się na terenie Gminy Miedziana Góra

Na podstawie art. 7 ust. 1 pkt 1 i art. 18 ust. 2 pkt 15 ustawy z dnia 8 marca 1990 r. o samorządzie gminnym (t.j. Dz.U. 2025 poz. 1153 ze zm.) oraz art. 44 ust.1 i 2, art. 45 ust. 1 ustawy z dnia 16 kwietnia 2004 r. o ochronie przyrody (t.j. Dz.U. 2026 r. poz. 13) Rada Gminy Miedziana Góra po uzgodnieniu z Regionalnym Dyrektorem Ochrony Środowiska w Kielcach uchwała, co następuje:

§ 1.1. Użytkiem ekologicznym na terenie gminy Miedziana Góra jest przyrodniczo-dydaktyczne stanowisko roślin z rodziny storczykowatych.

2. Użytkowi ekologicznemu nadaje się nazwę „Ostoja Horezińska”.

3. Wygląd oraz stan zachowania użytku ekologicznego, o którym mowa w ust. 1, określa załącznik nr 1 do niniejszej uchwały.

4. Użytek ekologiczny o powierzchni ok 0,79 ha zlokalizowany jest, według ewidencji gruntów, na działce nr 2858, obręb Kostomłoty II, w Nadleśnictwie Zaganańsk, oddziale 192, wydzieleniu i.

5. Lokalizacja użytku ekologicznego, o którym mowa w ust. 1, wskazana jest w załączniku kartograficznym stanowiącym załącznik nr 2 do niniejszej uchwały.

6. Zestawienie współrzędnych punktów załamania granic użytku ekologicznego, o którym mowa w ust. 1, wskazana jest w załączniku nr 3 do niniejszej uchwały.

§ 2. Szczególnym celem ochrony użytku ekologicznego, o którym mowa w ust. 1 jest zachowanie wartości przyrodniczych tworów przyrody ożywionej charakteryzujących się wyjątkowymi cechami florystycznymi.

§ 3. W stosunku do użytku ekologicznego o którym mowa w §1 wprowadza się następujące zakazy:

- 1) niszczenia, uszkodzenia lub przekształcania obiektu lub obszaru,
- 2) wykonywania prac ziemnych trwale zniekształcających rzeźbę terenu, z wyjątkiem prac związanych z zabezpieczeniem przeciwsztormowym lub przeciwpowodziowym albo budową, odbudową, utrzymaniem, remontem lub naprawą urządzeń wodnych,
- 3) uszkodzenia i zanieczyszczenia gleby,
- 4) dokonywania zmian stosunków wodnych, jeżeli zmiany te nie służą ochronie przyrody albo racjonalnej gospodarce rolnej, leśnej, wodnej lub rybackiej,
- 5) likwidowania, zasypywania i przekształcania naturalnych zbiorników wodnych, starorzeczy oraz obszarów wodno-błotnych,
- 6) zmiany sposobu użytkowania ziemi,
- 7) wydobywania do celów gospodarczych skał, w tym torfu, oraz skamieniałości, w tym kopalnych szczątków roślin i zwierząt, a także minerałów i bursztynu,
- 8) umieszczania tablic reklamowych.

§ 4. 1. W stosunku do użytku ekologicznego o którym mowa w §1 w ramach czynnej ochrony, ustala się:

- 1) obowiązek monitorowania oznakowania użytku ekologicznego i uzupełniania jego braku,

- 2) obowiązek monitorowania przez wykwalifikowanych fitosocjologów stanu zachowania siedliska,
- 3) obowiązek wykonywania działań w celu utrzymania właściwego stanu siedliska.

2. Prace konserwatorskie lub likwidacja skutków wandalizmu będą prowadzone z należytą starannością, z zastosowaniem technologii minimalizujących wpływ na pierwotny stan użytku ekologicznego, o którym mowa w § 1.

§ 5. Użytek ekologiczny pierwotnie został ustanowiony Rozporządzeniem Nr 19/96 Wojewody Kieleckiego z dnia 30 grudnia 1996 r. w sprawie uznania za użytki ekologiczne (Dz. Urz. Woj. Kieleckiego z dnia 31 grudnia 1996 r. Nr 56, poz. 219). Kolejnym aktem prawnym w sprawie użytku było Rozporządzenie Wojewody Świętokrzyskiego Nr 19/2002 z dnia 19 lutego 2002 r. w sprawie uznania za użytki ekologiczne (Dz. Urz. Woj. Święt. Z 2002 r., Nr 23, poz. 291).

§ 6. Na podstawie art. 35 ust. 1 ustawy z dnia 23 stycznia 2009 roku o zmianie niektórych ustaw w związku ze zmianami w organizacji i podziale zadań administracji publicznej w województwie (Dz. U. z 2009 r. Nr 92 poz. 753 ze zm.) z dniem wejścia w życie niniejszej uchwały traci moc Rozporządzenie Wojewody Świętokrzyskiego Nr 19/2002 z dnia 19 lutego 2002 r. w sprawie uznania za użytki ekologiczne (Dz. Urz. Woj. Święt. z 2002 r., Nr 23, poz. 291), z tym, że tylko w części wymienionej w §1 pkt. 17.

§ 7. Nadzór nad ochroną użytku ekologicznego, o którym mowa w §1 sprawuje Wójt Gminy Miedziana Góra.

§ 8. Wykonanie uchwały powierza się Wójtowi Gminy Miedziana Góra.

§ 9. 1. Uchwała podlega ogłoszeniu w Dzienniku Urzędowym Województwa Świętokrzyskiego.

2. Uchwała wchodzi w życie po upływie 14 dni od dnia ogłoszenia w Dzienniku Urzędowym Województwa Świętokrzyskiego.





Fotografia 1. Widok ogólny użytku ekologicznego „Ostoja Horezińska”.



PRZEBIEG GRANICY UŻYTKU EKOLOGICZNEGO
"OSTOJA HOREZIŃSKA" W MIEJSCOWOŚCI KOSTOMŁOTY



Objaśnienia

-  użytek ekologiczny "Ostoja Horezińska"
-  granice działek ewidencyjnych
-  granice gminy Miedziana Góra
-  granice wydziałów leśnych PGL LP

Skala: 0 10 m

Układ współrzędnych: PL-1992

- Granice działek ewidencyjnych: Główny Urząd Geodezji i Kartografii, usługa przeglądania (5 II 2026)
- Wydziałenia leśne: Bank Danych o Lasach, baza danych (5 II 2026)
- Mapa topograficzna: Główny Urząd Geodezji i Kartografii, usługa przeglądania (5 II 2026)
- Ortofotomapa: Główny Urząd Geodezji i Kartografii, usługa przeglądania (5 II 2026)

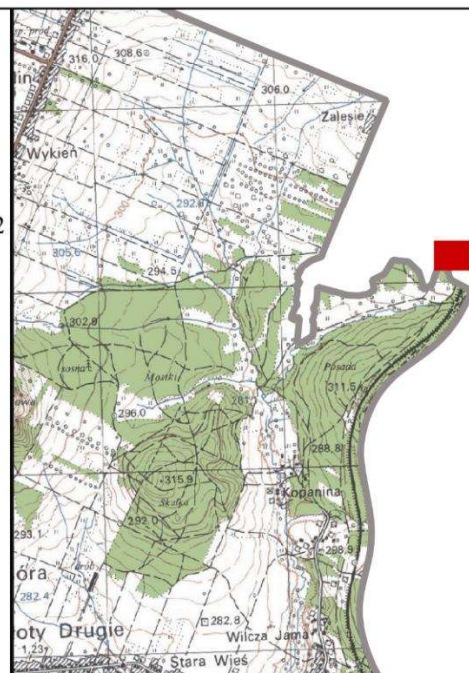


Tabela 1. Zestawienie współrzędnych punktów załamania granicy użytku ekologicznego „Ostoja Horezińska”

NR	X	Y	KOMENTARZ
1	343618,49	613089,94	część 1
2	343623,38	613101,75	część 1
3	343637,09	613101,5	część 1
4	343657,05	613101,13	część 1
5	343698,94	613137,57	część 1
6	343714,55	613158,21	część 1
7	343718,31	613163,19	część 1
8	343718,01	613187	część 1
9	343717,82	613201,61	część 1
10	343666,77	613196,3	część 1
11	343643,8	613176,52	część 1
12	343627,85	613162,79	część 1
13	343619,09	613152,96	część 1
14	343595,31	613126,27	część 1
15	343613,47	613077,84	część 1
16	343618,49	613089,94	część 1

*układ współrzędnych: PL-1992

UZASADNIENIE

W związku z dokonaniem przeglądu i weryfikacji danych dotyczących wymiarów, lokalizacji oraz stanu użytku ekologicznego tj. „Ostoi Horezińskiej” położonego na terenie Gminy Miedziana Góra oraz ze zmianami florystycznymi w jego obszarze zachodzi konieczność aktualizacji aktów prawnych, w których zawarte są dane dotyczące ww. formy ochrony. Weryfikacji i aktualizacji danych dokonano m.in. na podstawie wizji terenowych i materiałów dot. użytku ekologicznego przekazanych przez Regionalnego Dyrektora Ochrony Środowiska w Kielcach

Podczas wizji terenowej przeprowadzonej w roku 2025 stwierdzono brak oznakowania użytku ekologicznego oraz spadek kondycji siedliska użytku ekologicznego ustanowionego pierwotnie na mocy Rozporządzenia Nr 16/95 Wojewody Kieleckiego z dnia 18 grudnia 1995 r. w sprawie uznania za użytki ekologiczne (Dz. Urz. Woj. Kieleckiego z dnia 30 grudnia 1995 r. Nr 25, poz. 162), a następnie na mocy *Rozporządzenia nr. 19/2002 Wojewody Świętokrzyskiego z dnia 19 lutego 2002 w sprawie uznania za użytki ekologiczne* (Dz. Urz. Woj. Święt. Z 2002 r., Nr 23, poz. 291). Mimo powyższego postanawia się utrzymać formę ochronę przyrody i objąć ją niniejszą uchwałą.

Powyższa uchwała określa powierzchnię użytku ekologicznego oraz jego położenie z uwzględnieniem numeru działki ewidencyjnej oraz obrębu, zgodnie z danymi Głównego Urzędu Geodezji i Kartografii, a także z uwzględnieniem nadleśnictwa, oddziału PGL LP oraz wydzielenia leśnego zgodnie z danymi Banku Danych o Lasach

Powyższa uchwała określa szczególny cel ochrony użytku ekologicznego obowiązki nałożone w ramach czynnej ochrony oraz zakazy dla użytku ekologicznego wybrane spośród katalogu zakazów wymienionych w art. 45 ust. 1 ww. ustawy o ochronie przyrody.

Powyższa uchwała poprzez załączniki określa aktualny stan zachowania użytku ekologicznego, jego lokalizację oraz dokładny przebieg granic.

Na podstawie art. 35 ust. 1 ustawy z dnia 23 stycznia 2009 roku o zmianie niektórych ustaw w związku ze zmianami w organizacji i podziale zadań administracji publicznej w województwie (Dz. U. z 2009 r. Nr 92 poz. 753 ze zm.) z dniem wejścia w życie powyższej uchwały traci moc Rozporządzenie Wojewody Świętokrzyskiego Nr 19/2002 z dnia 19 lutego 2002 r. w sprawie uznania za użytki ekologiczne (Dz. Urz. Woj. Święt. z 2002 r., Nr 23, poz. 291), z tym, że tylko w części wymienionej w §1 pkt. 17.

Wypełniając wymogi określone w art. 44 ust. 3a ww. ustawy o ochronie przyrody, projekt uchwały został uzgodniony z Regionalnym Dyrektorem Ochrony Środowiska w Kielcach. Biorąc powyższe pod uwagę, podjęcie przez Radę Gminy Miedziana Góra powyższej uchwały jest uzasadnione.